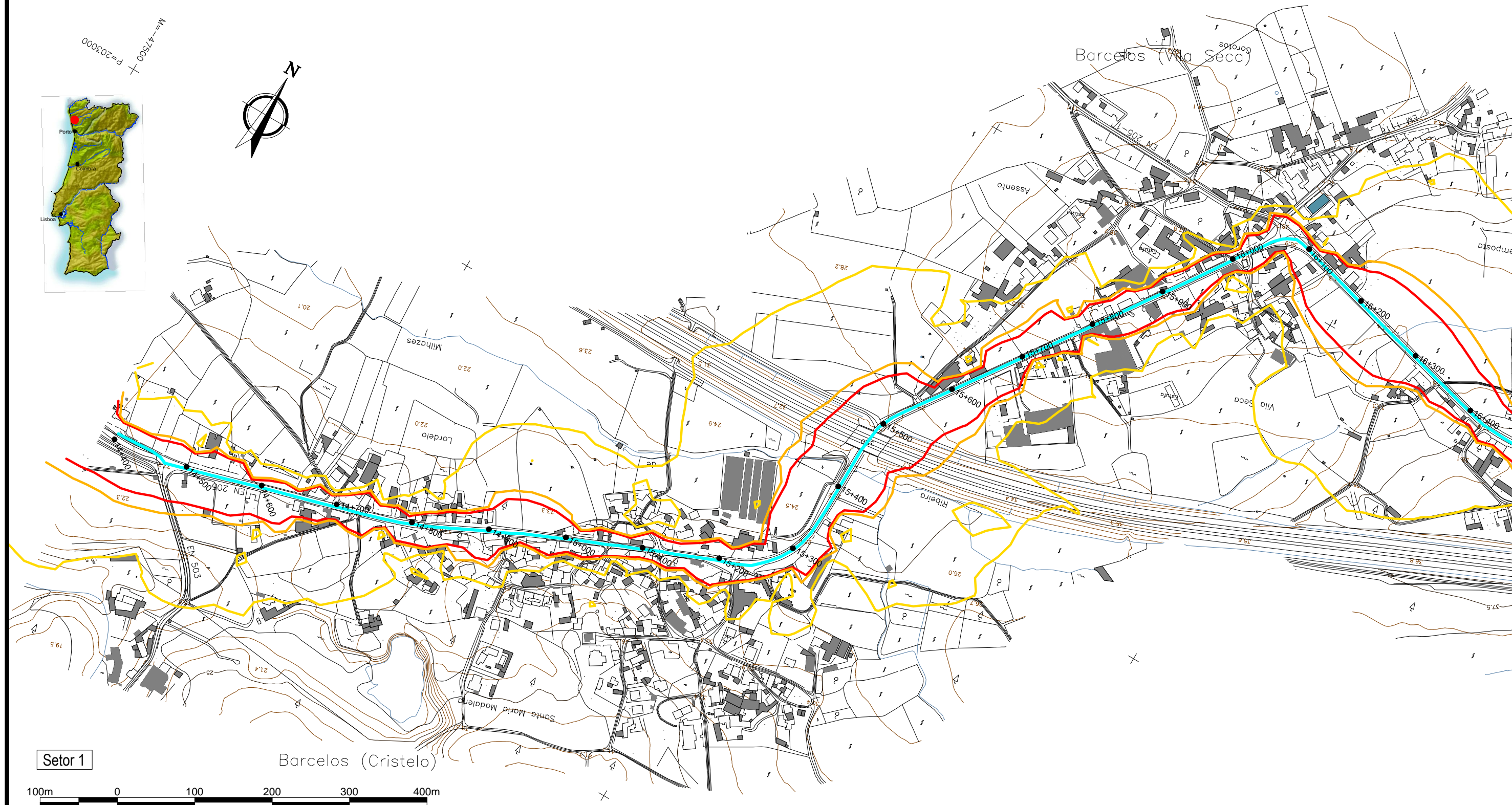

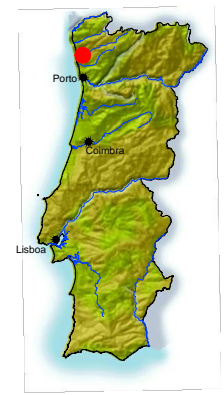


M=47500
P=203000



Setor 1

Barcelos (Cristelo)

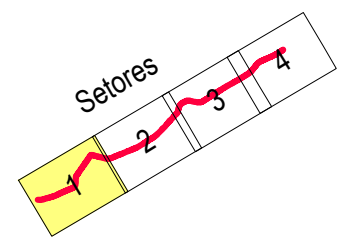


ESCALA GRÁFICA
Esc. 1:5000

- Altimetria (m)
- Rede hidrográfica
- Estrada nacional EN 205
- Edifício habitacional
- Edifício não habitacional
- Edifício Hospitalar
- Edifício Escolar
- Pontos de validação do modelo

Distribuição do parâmetro L_{den}

- Limite 55 dB(A)
- Limite 63 dB(A)
- Limite 65 dB(A)



Método de cálculo adotado: NMPB - Routes - 96
(SETRA-CERTU-LCPC-CSTB)
Ano a que se reporta os resultados: 2011
Altura do cálculo: 4m

Figura 1B
(Setor 1)
Plano de Ação 2012 - 2017
Troço EN 205 – Vila Seca IC14 / Barcelos
Distribuição do parâmetro L_{den}
(sem medidas de minimização)